


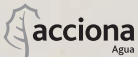
ANDALUCÍA

LA IMAGEN CARTOGRÁFICA

SEVILLA, AGUA Y CIUDAD



Colaboran:



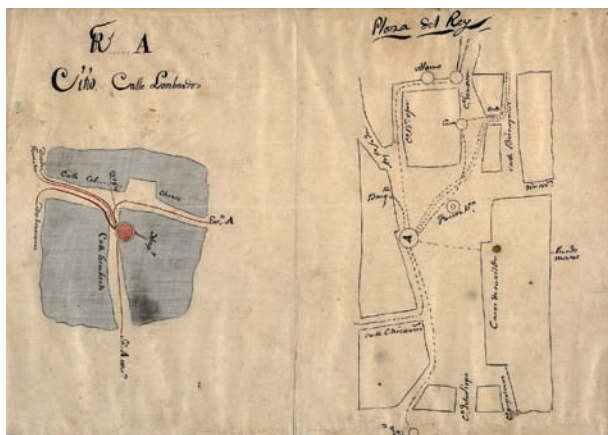
Centro de Estudios Andaluces
CONSEJERÍA DE LA PRESIDENCIA

Instituto de Estadística y Cartografía de Andalucía
CONSEJERÍA DE ECONOMÍA, INNOVACIÓN, CIENCIA Y EMPLEO



EMASESA
metropolitana





Sevilla ha tenido desde el principio un notable protagonismo en la cartografía histórica de Andalucía, con una presencia continua desde los mapas pioneros de la región hasta la actualidad. Representada en su vertiente territorial, como foco de un amplio entorno, como reino, como provincia, y en su realidad urbana, ha sido objeto de numerosos mapas y planos, concebidos con las más diversas orientaciones. Y una de ellas ha sido, sin duda, la de servir como instrumentos para contribuir a satisfacer la vital necesidad básica del abastecimiento de agua de su población.

Esta sesión de conferencias, celebrada con motivo de la exposición *Andalucía, la imagen cartográfica. Sevilla, agua y ciudad* y en la que se invita asimismo a la enriquecedora participación del público, propone una serie de intervenciones dirigidas a perfilar las relaciones entre Sevilla, la cartografía y el suministro de agua de la ciudad desde una perspectiva histórica: en primer lugar, situando la presencia de la capital andaluza en el contexto de los mapas del pasado; en segundo lugar, haciendo un recuento de los sistemas de abastecimiento tradicionales, durante la Edad Moderna; en tercer lugar, deteniendo la mirada en las fórmulas empleadas para representar diferentes elementos vinculados al agua; y, finalmente, promoviendo el conocimiento de un patrimonio documental de gran valor que atañe tanto a la cartografía como a la historia del abastecimiento en Sevilla: los fondos de mapas y planos preservados en el Archivo de EMASESA.

IMAGEN: Croquis de la red de cañerías en la calle Lombardos, actual Muñoz Olivé, y la plaza del Rey, hoy de San Francisco, de Sevilla, manuscrito, hacia la década de 1810. Archivo de EMASESA.

CONFERENCIAS

Sevilla y el agua a través de la cartografía histórica

JUEVES | 30 DE OCTUBRE DE 2014 |

18:00 H. — 20:15 H.

Sevilla, presencias en la cartografía antigua

Fernando Olmedo Granados

Historiador, dirección técnica de la exposición *Andalucía, la imagen cartográfica. Sevilla, agua y ciudad*

El abastecimiento de Sevilla en la Edad Moderna

Manuel F. Fernández Chaves

Doctor en Historia, profesor del Departamento de Historia Moderna, Facultad de Geografía e Historia de la Universidad de Sevilla

Signos del agua: fuentes y otros elementos en la cartografía histórica de Sevilla

Joaquín Cortés José

Responsable de la Cartoteca del Instituto de Estadística y Cartografía de Andalucía

Un patrimonio por descubrir: fondos cartográficos de EMASESA

Ignacio Luis Rivero Moreno

Jefe de Documentación Gráfica y Archivo Técnico, Departamento de Sistemas de Información Geográfica, División de Ingeniería de EMASESA

Salón de actos de la Sede Social de EMASESA

C/ Escuelas Pías 1, Sevilla

Entrada libre hasta completar el aforo

www.emasesa.com

www.centrodeestudiosandaluces.es

www.juntadeandalucia.es/institutodeestadisticaycartografia

IMAGEN CUBIERTA: Esquema de las cañerías de las aguas de la Fuente del Arzobispo por el interior de Sevilla, manuscrito anónimo, hacia 1764. © ICAS-SAHP, Archivo Municipal de Sevilla, Pl. 1-3-63, Digit. 4727.